

Intervenció arqueològica al carrer dels Àngels, 1-1b, carrer Peu de la Creu, 2

Districte de Ciutat Vella
Barcelona, Barcelonès

Del 19 al 20 de juliol de 2012

Expedient Generalitat de Catalunya:

R/N 470 K121-NB 2012/1-8915

Codi: 051/12



Dídac Pàmies Gual

Mataró, 24 de juliol de 2012

C. Hospital, 35 baix dreta
08301 Mataró
T./F. 937903259 | M. 619882005
E-mail correu@antequem.cat

antequem
ARQUEOLOGIA • PATRIMONI CULTURAL

Intervenció arqueològica

Carrer dels Àngels, 1-1b, carrer Peu de la Creu, 2. (codi 051/12)
Barcelona, Barcelonès

SUMARI

1.	SITUACIÓ	4
2.	CONTEXT GEOFÍSIC	4
3.	CONTEXT HISTÒRIC	4
4.	ANTECEDENTS ARQUEOLÒGICS	6
5.	MOTIVACIÓ	7
6.	OBJECTIUS	7
7.	FONAMENTS DE DRET	8
8.	METODOLOGIA	8
9.	TREBALLS REALITZATS	8
10.	RESULTATS DE LA INTERVENCIÓ	8
11.	CONCLUSIONS	10
12.	BIBLIOGRAFIA	10

ANNEX 1. RESOLUCIONS GENERALITAT DE CATALUNYA

ANNEX 2. DOCUMENTACIÓ FOTOGRÀFICA

ANNEX 3. UNITATS ESTRATIGRÀFIQUES

ANNEX 4. DOCUMENTACIÓ PLANIMÈTRICA

Intervenció arqueològica

Carrer dels Àngels, 1-1b, carrer Peu de la Creu, 2. (codi 051/12)
Barcelona, Barcelonès

FITXA TÈCNICA

Lloc de la intervenció	Carrer dels Àngels, 1-1b, Carrer Peu de la Creu, 2.
Població i comarca	Barcelona, Barcelonès
Jaciment/s arqueològic/s	Barcelona
Coordenades UTM (ED50)	X=430556 / Y=4581711 / Z=10.98
Coordenades UTM (ETRS89)	X=430462 / Y=4581506 / Z=10.98
Promoció	AGBAR. Societat General d'Aigües de Barcelona SA
Execució de l'obra	ACSA
Execució intervenció	ANTEQUEM, SL
Direcció tècnica	Dídac Pàmies Gual
Tipus d'intervenció	Preventiva
Activitat autoritzada	Seguiment i excavació arqueològica
Expedient	R/N 470 K121-NB 2012/1-8915
Codi	051/12
Dates intervenció	Del 19 al 20 de juliol de 2012
Dates autoritzades	Del 19 de juliol al 2 d'agost de 2012
Resum	En motiu de la substitució d'una vàlvula i de la construcció d'un nou pou d'accés a una arqueta ja existent a la cruïlla entre el carrer dels Àngels i el carrer Peu de la Creu, s'ha dut a terme una intervenció arqueològica de caràcter preventiu, atès que en aquest mateix espai s'hi realitzaren diferents intervencions arqueològiques anteriors que permeteren documentar diferents restes amb un marc cronològic d'entre el segle XVII i el segle XIX. D'aquesta època s'ha localitzat un mur que podria correspondre al mur de tancament més oriental del convent de les monges mínimes.
Paraules clau	Convent de les monges mínimes segle XVII-XIX

Intervenció arqueològica

Carrer dels Àngels, 1-1b, carrer Peu de la Creu, 2. (codi 051/12)
Barcelona, Barcelonès

1. SITUACIÓ

La intervenció arqueològica s'ha executat a la calçada de la cruïlla que formen els carrers del Àngels i del Peu de la Creu, front les finques núm. 1-1b del carrer dels Àngels i front la finca núm. 2 del carrer del Peu de la Creu, al barri del Raval, del Districte de Ciutat Vella de Barcelona.

2. CONTEXT GEOFÍSIC

La comarca del Barcelonès abraça una superfície de 144,72 Km² i té com a límits el mar Mediterrani, la serralada Litoral o de Marina i els deltes del Llobregat i del Besòs. La comarca limita al nord amb les comarques del Vallès Occidental i Vallès Oriental; a l'est amb el Maresme i el Mediterrani i al sud i l'oest amb el Baix Llobregat. Barcelona és la ciutat que ocupa la majoria de terreny, el seu municipi situat en una plana que presenta uns 5 km d'amplada

El seu relleu físic pertany a tres unitats: la Serralada Litoral, el pla de Barcelona i els deltes del Llobregat i del Besòs.

La Serralada Litoral presenta una cadena contínua de formes arrodonides amb una altitud que oscil·la entre 300 i 500 metres i que en aquest punt rep el nom de serra de Collserola. Presenta com a característiques la seva constitució formada per un sòcol granític, molt descompost per l'acció natural i sobre el qual hi ha dipositada una cobertora d'esquistes del Silurià inferior, en part metamòrfics; esquistes ampelítics i calcaris del Silurà superior i del Devonianà, i esquistes arenosos, gresos i conglomerats del Carbonífer.

Aquesta serralada presenta una falla d'orientació nord-est sud-oest que la separa d'una sèrie de turons, Monterols, el Puget, can Muntaner, turó de Falcó, el Carmel, turó de la Rovira, de la Peira, així com un petit corredor que s'obre d'Horta a Sarrià, excavat en el granit descompost, situant-se en el punt més alt del coll de Penitents o dels Quatre Camins, que separa les conques d'Horta i de Sarrià.

El pla de Barcelona està format per un replà superior, constituït per un basament d'argiles grogues pliocèniques, amb alguns nivells de sorres i aquífers. Sobre el sòcol pliocènic es superposen uns dipòsits cíclics formats per argiles roges a la base seguides de llims grocs i una crosta calcària a la part superior, que corresponen a diferents intervals de les oscil·lacions climàtiques del Quaternari. El replà inferior comença a peus d'aquest escarpament.

Aquesta plana baixa presenta dos monticles: el mont Tàber, de 15 metres d'alçada i format per materials pliocènics més una certa aportació de sorres i el Montjuïc, de 173 metres, format per argiles i gresos miocènics.

3. CONTEXT HISTÒRIC

La intervenció arqueològica s'ha dut a terme al barri del Raval, a extramurs de la ciutat romana de Barcino, i a intramurs de la ciutat medieval del segle XIV. Aquest indret formava part de l'antic àger de la ciutat romana de Barcino per on hi transcorrien diferents camins veïnals així com una via d'entrada a la ciutat. En època medieval aquest espai es situava entre el segon cinturó de la muralla creat per Jaume I i el tercer cinturó, creat per Pere el Cerimoniós (segle XIV), on hi proliferaren diferents ordres religioses al llarg del segle XVI.

Intervenció arqueològica

Carrer dels Àngels, 1-1b, carrer Peu de la Creu, 2. (codi 051/12)
Barcelona, Barcelonès

L'origen de la ciutat de Barcelona s'ha de situar a la colònia *Iulia Augusta Faventia Paterna Barcino* fundada de nova planta per August al segle I aC. Es va situar en un turó, conegut en època medieval com a *Mons Taber*, flanquejat per les rieres de Sant Gervasi i Vallcarca. La ciutat emmurallada, amb un perímetre clar, presenta una planta octogonal amb una trama a partir de dos eixos: el *cardo maximus* (Nord – Sud) i el *decumanus maximus* (Est – Oest).

Aquests dos eixos donaven la pauta a la resta de la xarxa de carrers rectilinis amb illes regulars, confluint en un espai obert i central, el *forum*, l'actual plaça Sant Jaume. Aquesta trama urbana original de la colònia de *Barcino* s'ha conservat "fossilitzada", de manera que l'ara carrers Llibreteria i del Call corresponen al *cardo maximus* i els carrers Bisbe, Regomir i Ciutat al *decumanus maximus*. Fora muralles, el pla de Barcelona es convertí en l'*ager* de la ciutat romana, quedant ocupat per vil·les, establiments industrials, monuments, vies, camins veïnals i necròpolis. És en aquest espai on s'ha dut a terme la present intervenció.

La zona del Raval abraça l'espai que formava el segon cinturó de muralla, creat per Jaume I l'any 1268 (La Rambla) i el tercer cinturó creat per Pere el Cerimoniós, l'any 1348 (actual Avinguda del Paral·lel i les rondes). Al llarg del segle XIV l'espai fou ocupat eminentment per camps de conreu que abastaven la ciutat de Barcelona. El primer edifici destacable existent en aquest espai corresponia al monestir de Sant Pau del Camp (segle X) al voltant del qual s'hi desenvolupà una petita vila medieval.

Degut a l'augment demogràfic que es preveia a la ciutat, Pere el Cerimoniós inicià la construcció del tercer recinte emmurallat, però entre les acaballes del segle XIV i inicis del segle XV, ateses les dificultats econòmiques provocades pel comerç marítim, que es desplaçava cap a l'Atlàntic, la guerra contra Joan II i les pestes i epidèmies que aparegueren a la ciutat, les expectatives de creixement quedaren paralitzades, continuant així com a zona agrícola on s'hi instal·laren, degut a l'impuls de la Contrareforma a finals del segle XVI i tot el segle XVII, nombroses ordres religioses, sobretot a partir de la segona meitat del segle XVI, com són la Casa de la Convalescència, la Casa dels Infants Orfes, la Casa de la Caritat, el Convent de Bonsuccés, o l'Hospital de la Santa Creu.

A la zona on es troba la present intervenció, es coneix l'existència del convent de les Monges mínimes, ordre que té els orígens vers l'any 1435 quan Francesc de Paula va admetre varis deixebles que volien imitar-lo. L'any 1474 són admesos com a nova ordre sota el nom de ermitans de Sant Francesc d'Assís, nom que es modificà l'any 1493 per Germans Mínims.

L'arribada de l'ordre a la península es documenta l'any 1492, sota regnat dels Reis Catòlics, quan es funda el primer convent conegut a Màlaga.

A Barcelona es coneix el convent de l'ordre masculina, situat al Guinardó (Convent de Sant Joaquim), mentre que el de l'ordre femenina es construí vers el segle XVII a la zona del Raval, on ens trobem actualment.

A inicis del segle XVIII es començaren a desenvolupar nombroses indústries així com habitatges per als obrers, procés que culmina vers l'any 1840, convertint-se en el barri amb més densitat de població de tot Europa.

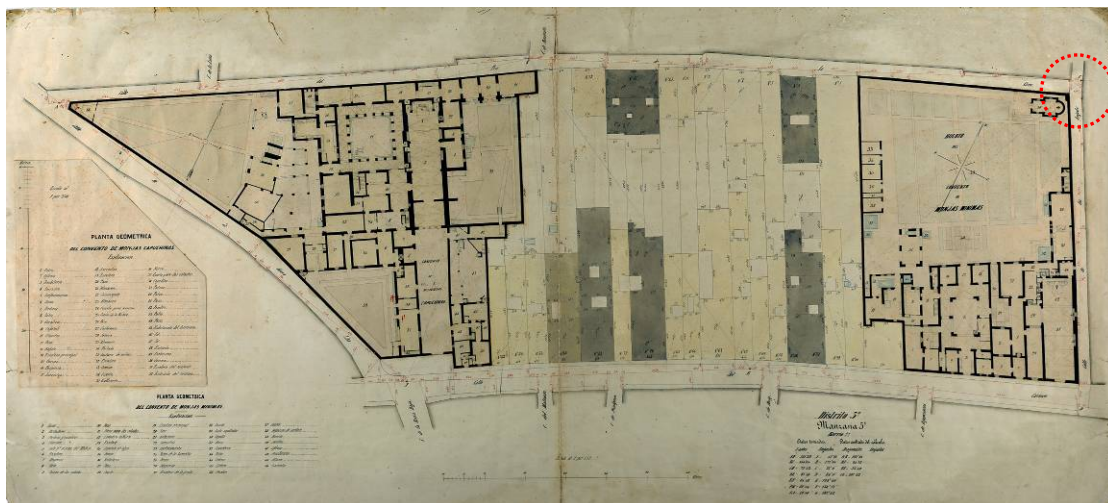
Un cop enderrocades les muralles l'any 1859 les indústries, seguint els consells de salubritat d'Ildelfons Cerdà, es traslladaren cap al pla de Barcelona, convertint el barri del Raval com a zona residencial per a obrers, fet que propicià que es convertís en una de les zones on el moviment obrer es desenvolupà amb més força, fins al punt de celebrar l'any 1870 el I Congrés Obrer Espanyol; l'any 1871 el principal sindicat català de l'època, el tèxtil, es va adherir a la Primera Internacional, i l'any 1888, del carrer dels Tallers va sortir la convocatòria per reunir tots els delegats de l'Estat Espanyol per fundar la UGT al mateix barri.

Intervenció arqueològica

Carrer dels Àngels, 1-1b, carrer Peu de la Creu, 2. (codi 051/12)
Barcelona, Barcelonès

4. ANTECEDENTS ARQUEOLÒGICS

Una de les intervencions arqueològiques més properes a la zona que ens ocupa, es dugué a terme l'any 2001, al solar ocupat actualment per l'escola Milà i Fontanals. Es va localitzar part de la façana oest del convent de les monges mínimes, documentat a partir del segle XVII, així com una sèrie de retalls reblerts amb ceràmica que ens proporciona una cronologia vers el segle XVII, relacionats amb l'activitat ceramística que es realitzava a la zona.



Ubicació de la zona intervinguda arqueològicament al parcel·lari existent a mitjans segle XIX entre els carrers Peu de la Creu i Riera Alta. Font: Quarterons de Garriga i Roca. Arxiu Històric de Barcelona.

Entre els mesos de febrer i juliol de 2002, en motiu de la construcció de rases per a la instal·lació de tubs per a la recollida pneumàtica d'escombreries, front el núm. 27 del carrer Peu de la Creu, es documentà un mur paral·lel a la façana actual, a 0,8m de distància d'aquesta que possiblement podria correspondre al mur septentrional del convent de les religioses caputxines.

Entre els anys 2005 i 2007, es realitzà una intervenció arqueològica als carrers Salvador Seguí, Riera Alta, Carme, Riera Baixa, M^a Aurèlia Capmany, Hospital, Rambla del Raval, Sant Rafael, Robador i Plaça Salvador Seguí, que permeté documentar nombroses restes de la xarxa urbana des d'època baix medieval fins a època moderna.

La intervenció arqueològica duta a terme entre els anys 2006 i 2008 als carrers del Àngels, Peu de la Creu i Lluna, també posaren al descobert nombroses estructures muràries i canalitzacions de la xarxa urbana en aquest indret, que abracen un ventall cronològic des d'època medieval fins a l'actualitat.

La última actuació realitzada a les proximitats s'efectuà el mes de març de l'any 2012, on es localitzà el mur septentrional de tancament del convent de les religioses caputxines, edifici que estigué en funcionament entre el segle XVII i el segle XIX.

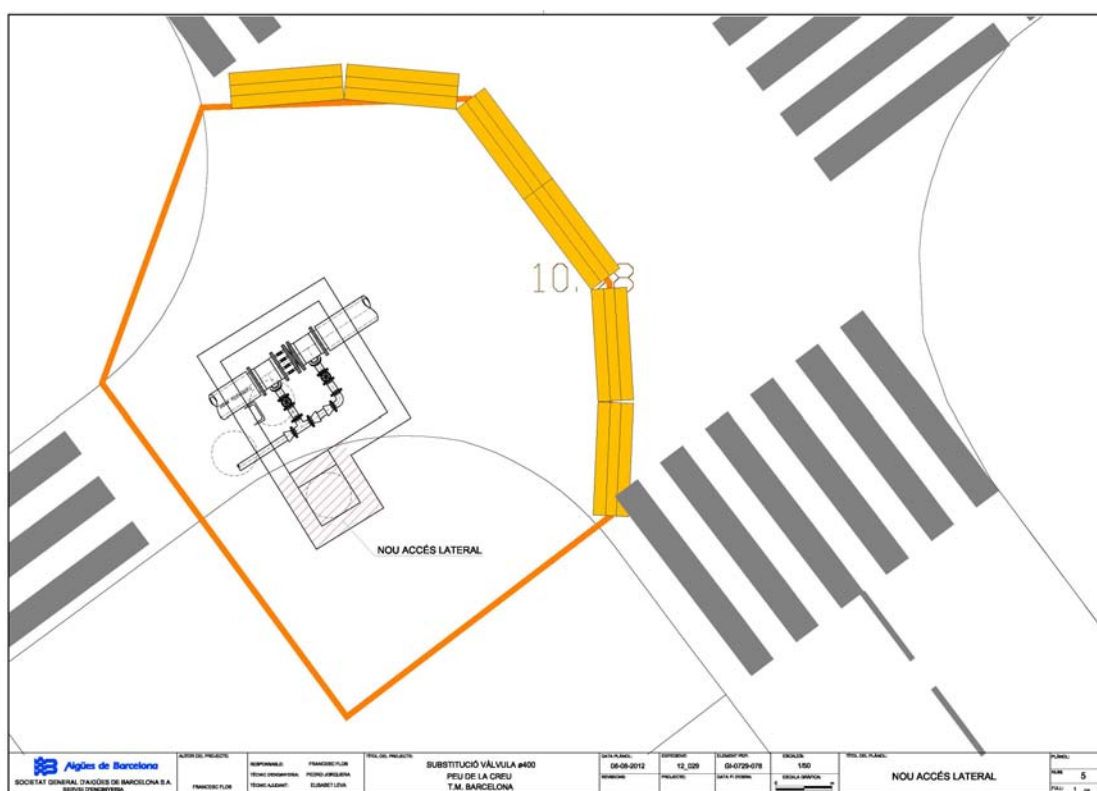
Intervenció arqueològica

Carrer dels Àngels, 1-1b, carrer Peu de la Creu, 2. (codi 051/12)
Barcelona, Barcelonès

5. MOTIVACIÓ

L'empresa constructora ACSA, per encàrrec d'AGBAR (Societat general d'aigües de Barcelona SA), ha executat una obra de substitució d'una vàlvula de Ø400 d'una canalització d'aigua a la cruïlla formada pels carrers del Àngels i Peu de la Creu. També ha realitzat l'obertura d'un nou pou d'accés a l'arqueta ja existent, on es localitza l'esmentada vàlvula, afectant la remoció de terres en una superfície aproximada de 17,9m².

Atès que l'indret on s'ha dut a terme l'actuació s'inclou en una zona d'interès arqueològic i d'alt valor històric, ha estat necessari realitzar una intervenció arqueològica preventiva de seguiment dels treballs d'excavació.



Projecte constructiu

6. OBJECTIUS

Atesa les nombroses restes arqueològiques localitzades al subsòl en anteriors excavacions properes i l'alt valor històric de la zona, s'ha vist convenient la realització d'un seguiment arqueològic de les obres de construcció de la rasa per tal d'assolir els objectius següents:

- Determinar l'existència de restes arqueològiques i vetllar per la seva integritat.
- Documentar i valorar l'entitat de les possibles restes arqueològiques que es localitzin.
- Valorar l'afectació de les possibles restes arqueològiques per part de l'obra i proposar les mesures correctores més adients.

Intervenció arqueològica

Carrer dels Àngels, 1-1b, carrer Peu de la Creu, 2. (codi 051/12)
Barcelona, Barcelonès

7. FONAMENTS DE DRET

- Llei 9/1993 30 de setembre del Patrimoni Cultural Català (DOGC 1807 de l'11 d'octubre de 1993)
- Decret 78/2002 de 5 de març del Reglament de protecció del patrimoni arqueològic i paleontològic (DOGC 3594 de 13 de març de 2002).

8. METODOLOGIA

El sistema de registre que s'utilitzarà serà l'estratigràfic i la documentació arqueològica, seguint el mètode de registre de dades proposat per E.C. Harris i A. Carandini, modificat a partir de la pràctica arqueològica en aquest tipus de jaciment i de les circumstàncies concretes de l'excavació. Es distingeixen i retiren cada un dels diversos nivells i estrats localitzats, d'acord amb criteris estratigràfics, de textura, composició i color. Per el registre objectiu dels elements i estrats que s'exhumen es realitza una numeració correlativa d'aquests denominats Unitat Estratigràfica (U.E.), que individualitza els uns dels altres i de la qual se'n realitza una fitxa inclosa en una base de dades realitzada amb el programa Acces. En aquesta, s'indica la seva ubicació en el context general del jaciment, la descripció i la posició física respecte a la resta d'U.E. amb què es relaciona així com la seva datació.

Les restes localitzades s'han vinculat geogràficament seguint el sistema de coordenades UTM 31N / ED50, per tal de documentar-les i facilitar la gestió de la informació. La topografia i la planimetria han estat tractades informàticament amb AutoCAD 2008.

Per tal de deixar una constància visual dels treballs realitzats, així com de les restes aparegudes, s'ha realitzat un registre fotogràfic exhaustiu, utilitzant-se el format digital.

Aquests documents integren, juntament amb la relació d'unitats estratigràfiques, la present memòria científica que inclou els resultats i les conclusions.

9. TREBALLS REALITZATS

Els treballs de seguiment arqueològic s'han dut a terme entre els dies 19 i 20 de juliol de 2012. Inicialment s'ha rebaixat la superfície on s'hi localitza l'arqueta ja existent (10,36m²), ampliant lleugerament a la banda nord-est ja que la sedimentació localitzada presenta poca compactació.

Un cop descoberta l'arqueta i entibat el terreny, s'ha prosseguit amb l'obertura del nou pou d'accés, afectant a una superfície de 2,9m de longitud i 2,5m d'amplada (7,25m²), a la banda sud-est de l'arqueta.

10. RESULTATS DE LA INTERVENCIÓ

L'estratigrafia localitzada està composta per un primer nivell (UE 1) corresponent a la pavimentació actual, formada per panots de pòrtland de 40 x 40 x 7 cm a la zona de la vorera, i asfalt (15 cm de gruix) a la calçada.

Cobert per aquest, es localitza una segona unitat estratigràfica (UE 2) de 53 cm de potència formada per arena de color fosc amb poca compactació i restes de material constructiu modern i contemporani, fruit de les diferents remocions del subsòl realitzades en aquest punt.

Intervenció arqueològica

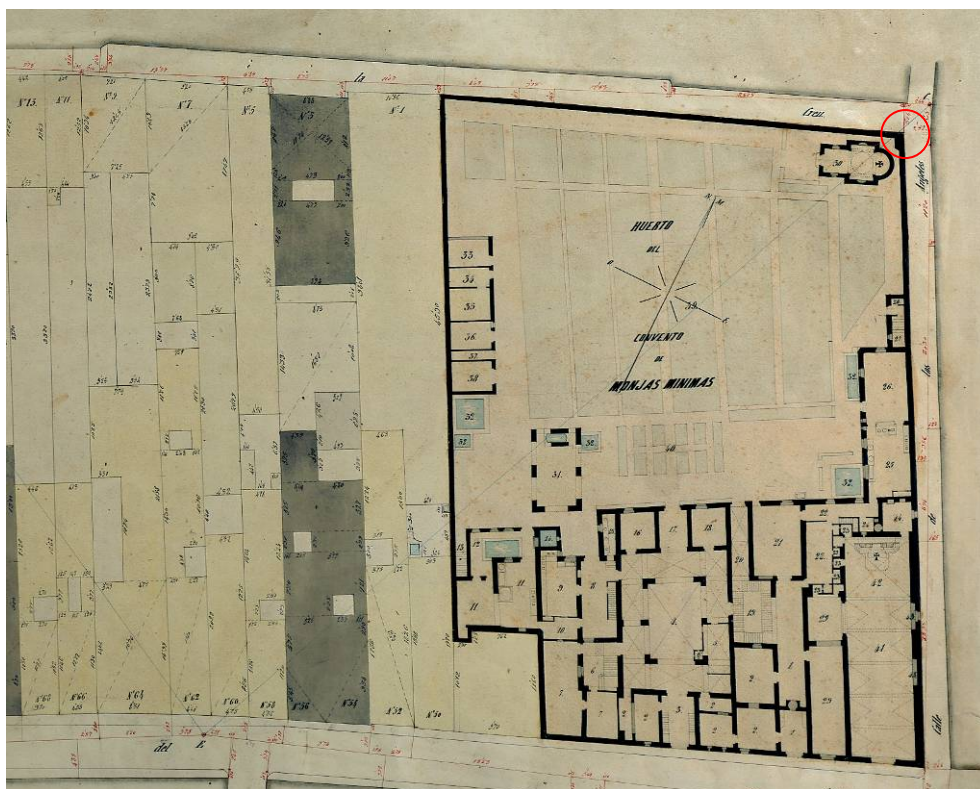
Carrer dels Àngels, 1-1b, carrer Peu de la Creu, 2. (codi 051/12)
Barcelona, Barcelonès

Just per sota d'aquest nivell s'han localitzat diferents serveis contemporanis, alguns d'ells encara en funcionament. Es tracta de diferents serveis de telecomunicacions, electricitat, gas, aigua i clavegueram.

Val a dir que referent al clavegueram, s'ha localitzat un ramal de 1,7 m d'amplada, 2,5 m de longitud i 1,7 m de potència, disposada de sud-oest a nord-est, que discorre paral·lel al carrer Peu de la Creu i connecta amb l'existent al carrer del Àngels, el qual secciona part d'una claveguera anterior, probablement fruit d'una reparació.

Entre la claveguera descrita i una canalització de gas ubicada al sud-est de la zona excavada, s'ha localitzat un tram de mur (UE 3) disposat de nord-oest a sud-est, construït seguint la tècnica de maçoneria amb pedres de diferents mides lligades amb morter de calç. Presenta una longitud de 0,85 m i està seccionat al nord-oest per la claveguera descrita anteriorment. L'amplada visible és de 0,55 m, i una potència de 1,7 m. Cal destacar que el mur es troba a 60 cm de la superfície, i apareix escapçat per serveis actuals, com el gas i les telecomunicacions.

La rasa de construcció (UE 4) del mur UE 3 secciona l'estrat UE 5, d'argila de color marró fosc i molta compactació. Tot i la falta de material ceràmic associat a l'element, en base al tipus de sistema constructiu i a la superposició de l'urbanisme actual amb l'existent l'any 1858 (*Quarteró del districte 3 mansana 5 al barri 2 d'en J. Garriga i Roca*), podria tractar-se del mur oriental de tancament del convent de les Monges Mínimes, establert en aquest espai entre el segle XVII i el segle XIX.



Punt on es localitzen els treballs actuals, referent a la planimetria de mitjans segle XIX.

En cap cas el mur ha quedat afectat pels treballs d'obertura actuals, ja que la construcció de l'accés en aquest punt s'ha considerat inviable, i s'ha traslladat a la zona del tram de col·lector ja en desús.

Intervenció arqueològica

Carrer dels Àngels, 1-1b, carrer Peu de la Creu, 2. (codi 051/12)
Barcelona, Barcelonès

11. CONCLUSIONS

La intervenció arqueològica preventiva ha consistit en el seguiment dels treballs d'excavació per a la substitució d'una vàlvula de Ø400 d'una canalització d'aigua i la realització d'un nou pou d'accés a l'arqueta ja existent, on s'hi localitza la vàlvula objecte de substitució, a la cruïlla que formen els carrers dels Àngels i Peu de la Creu.

S'ha obert una superfície de 17,96 m² fins a una profunditat màxima de 3,8 m, afectant majoritàriament serveis contemporanis, alguns d'ells encara en ús avui dia.

L'únic element arqueològic localitzat es troba a la banda sud de la zona intervinguda. Es tracta d'un mur de pedres lligades amb morter de calç, construït seguint el sistema de maçoneria, disposat de nord-oest a sud-est (paral·lel a la façana actual) que, sobreposant la planimetria de l'urbanisme actual, amb l'existent a l'any 1858, correspondria al mur oriental de tancament del convent de les Monges Mínimes, establertes en aquest espai entre el segle XVII i XIX.

Tot i la rellevància històrica que té el subsòl en aquesta zona de la ciutat, les restes arqueològiques localitzades han estat escasses limitant-se únicament al mur ja descrit.

12. BIBLIOGRAFIA

AAVV. (1998): *Art de Catalunya*, Edicions L'isard, Barcelona,

AAVV. (2005): *Abajo las muralla!!! 150 anys de l'enderroc de les muralles de Barcelona*. Ajuntament de Barcelona. Barcelona.

AAVV. (2005): *Història de l'art català*, Edicions 62, Barcelona.

AAVV: *Gran Enciclopèdia de Catalunya*. Barcelona.

CALPENA, D. ; RAMOS, J. (2003): *Memòria del seguiment arqueològic dels carrers Lleó, Lluna i Tigre (Ciutat Vella, Barcelona) per a la instal·lació del sistema de recollida pneumàtica de residu*. Inèdit.

CASAS, J. (2001): *Memòria de la intervenció arqueològica d'urgència a l'escola Milà i Fontanals, carrer del Carme, 78*. Inèdit.

CERDÀ, JA (2001): *La ceràmica catalana del segle XVII trobada a la Plaça Gran (Mataró)*. Associació Catalana de Ceràmica Decorada i Terrissa. Barcelona.

MIRÓ I ALAIX, N. (1992): *Memòria de la intervenció arqueològica a l'antic Hospital de la Santa Creu*, Biblioteca de Catalunya. Inèdit.

MONGUILÓ, E. (2009): *Intervenció arqueològica als carrers del Àngels 1-7 i 10-24, Peu de la Creu 1-25 i 2-28 i Lluna 1-2b i 4*. Inèdit.

MORENO, I.; VELASCO, A. (2007): *Memòria de la intervenció arqueològica als carrers Salvador Seguí, Riera Alta, Carme, Riera Baixa, M^a Aurèlia Capmany, Hospital, Rambla del Raval, Sant Rafael, Robador i Plaça Salvador Seguí*. Inèdit.

PALET, J.M. (1995): *Estudi territorial del Pla de Barcelona: Estructuració i evolució del territori entre l'època íbero-romana i l'altmedieval. Segles II-I aC- X-XI dC*. Universitat Autònoma de Barcelona. Barcelona.

PÀMIES, D. (2012): *Intervenció arqueològica al carrer Peu de la Creu, núm. 17-27, carrer de la Lluna, núm. 2-4*. Inèdit.

PUIG, F.; RODÀ, I. (2010): *Las murallas de Barcino*. Ajuntament de Barcelona. Barcelona.

Intervenció arqueològica

Carrer dels Àngels, 1-1b, carrer Peu de la Creu, 2. (codi 051/12)
Barcelona, Barcelonès

PUJADÓ, J. (1998): Oblits de rereguarda: els refugis antiaeris a Barcelona (1936-39). Abadia de Montserrat.

RODRIGUEZ, M. (1998): Memòria de la intervenció efectuada a la Casa de Convalescència - Institut d'Estudis Catalans. Inèdit.

SOLÉ, J.M.; VILLARROYA, J. (1986): Catalunya sota les bombes (1936-1939). Publicacions de l'Abadia de Montserrat. Barcelona.

TELESE, A. (1991): *La vaixella blava catalana de 1570 a 1670*. Carrera Edició.

Intervenció arqueològica

Carrer dels Àngels, 1-1b, carrer Peu de la Creu, 2. (codi 051/12)
Barcelona, Barcelonès

ANNEX 1. RESOLUCIONS GENERALITAT DE CATALUNYA



Expedient R/N 470 K121-NB 2012/1-8915 d'autorització d'intervenció arqueològica preventiva de control a: carrer dels Àngels, 1-1b, Peu de la Creu, 2, Barcelona (Barcelonès), segons el procediment establert en l'article 14 i següents del Decret 78/2002, de 5 de març de 2002, del Reglament de protecció del patrimoni arqueològic i paleontològic.

Fets

1. El dia 13 de juliol de 2012 (reg. entrada 0001122/0401E), el senyor Josep Lluís Alay, director de Patrimoni, Museus i Arxius de l'Ajuntament de Barcelona, va presentar una sol·licitud d'autorització d'intervenció arqueològica preventiva de control al carrer dels Àngels, 1-1b, Peu de la Creu, 2, de Barcelona (Barcelonès), sota la direcció de l'arqueòleg Dídac Pàmies Gual (ANTEQUEM) del 19 de juliol al 2 d'agost de 2012.
2. El dia 18 de juliol de 2012 la tècnica arqueòloga dels Serveis Territorials a Barcelona va emetre informe favorable sobre la sol·licitud esmentada.
3. El dia 18 de juliol de 2012 el Servei d'Arqueologia i Paleontologia va proposar autoritzar la intervenció.

Motivació

S'ha de fer una rasa per substituir una vàlvula de O 400 d'una canalització d'aigua a la cruïlla entre els carrers dels Àngels 1-1B amb carrer Peu de la Creu , 2.

Fonaments de dret

1. Article 47 i següents de la Llei 9/1993, de 30 de setembre, del patrimoni cultural català (DOGC núm. 1807).
2. Decret 78/2002, de 5 de març de 2002, del Reglament de protecció del patrimoni arqueològic i paleontològic (DOGC núm. 3594).
3. Decret 304/2011, de 29 de març, de reestructuració del Departament de Cultura (DOGC núm. 5849, de 31.3.2011); i Resolució CMC/254/2010, de 8 de gener, de delegació de competències de la persona titular de la Direcció General del Patrimoni Cultural en les persones directores dels Serveis Territorials del Departament de Cultura i Mitjans de Comunicació (DOGC núm. 5566, de 12.2.2010).



Data 31 JUL, 2012

Faig constar que aquest copiat
reproduïx fidelment l'original.



Resolució

Per tot això, **resolc:**

1. **Autoritzar** la intervenció arqueològica preventiva de control d'acord amb les següents dades i condicions:

Lloc de la intervenció: carrer dels Àngels, 1-1b, Peu de la Creu, 2, Barcelona (Barcelonès).

Persona o institució autoritzada: Ajuntament de Barcelona, ICUB.

Direcció de la intervenció arqueològica: Dídac Pàmies Gual (Antequem)

Activitat autoritzada: preventiva control-excavació

Termini de realització de la intervenció: del 19 de juliol al 2 d'agost de 2012.

Lloc de dipòsit provisional de les restes: Museu d'Història de Barcelona.

La intervenció arqueològica o paleontològica autoritzada haurà de ser realitzada d'acord amb les disposicions de la Llei 9/1993, del patrimoni cultural català, i del Decret 78/2002, del Reglament de protecció del patrimoni arqueològic i paleontològic, així com en els termes descrits en la documentació presentada per a la tramitació de l'expedient.

El termini de dos anys previst per a la presentació de la memòria, s'entendrà que comença a comptar a partir del dia en què ha finalitzat la intervenció.


2. Notificar aquesta resolució, que no exhaureix la via administrativa, a la persona o entitat interessada i comunicar-li que contra aquesta pot interposar-hi recurs d'alçada davant el conseller de Cultura, en el termini d'un mes a comptar de l'endemà de la recepció d'aquesta notificació.

Notificar, així mateix, aquesta resolució a l'ajuntament del municipi afectat, i comunicar-li que contra aquesta pot interposar-hi recurs contenciós administratiu davant el Tribunal Superior de Justícia de Catalunya, en el termini de dos mesos a comptar de l'endemà de la recepció d'aquesta notificació. Potestativament, dins el mateix termini, podrà efectuar el requeriment previ previst a l'article 44 de la Llei 29/1998, de 13 de juliol, de la jurisdicció contenciosa administrativa.

P.d. Resolució CMC/254/2010, DOGC 12.2.2010

La directora

M. Àngels Torras Ripoll
Barcelona, 18 de juliol de 2012



Intervenció arqueològica

Carrer dels Àngels, 1-1b, carrer Peu de la Creu, 2. (codi 051/12)
Barcelona, Barcelonès

ANNEX 2. DOCUMENTACIÓ FOTOGRÀFICA

Intervenció arqueològica

Carrer dels Àngels, 1-1b, carrer Peu de la Creu, 2. (codi 051/12)
Barcelona, Barcelonès



1. Retirada del paviment UE 1.



2. Retirada serveis contemporanis en desús.



3. Serveis de clavegueram tant en ús (esquerra) com desús (dreta).



4. Claveguera inutilitzada.

Intervenció arqueològica

Carrer dels Àngels, 1-1b, carrer Peu de la Creu, 2. (codi 051/12)
Barcelona, Barcelonès



5. Diferents serveis que creuen.



6. Mur UE 3.



7. Mur UE 3 i estrat UE 5, escapçats per serveis actuals.



8. Vista del clavegueram.

Intervenció arqueològica

Carrer dels Àngels, 1-1b, carrer Peu de la Creu, 2. (codi 051/12)
Barcelona, Barcelonès



9. Claveguera inutilitzada..



10. Claveguera inutilitzada i estrat UE 5.

Intervenció arqueològica

Carrer dels Àngels, 1-1b, carrer Peu de la Creu, 2. (codi 051/12)
Barcelona, Barcelonès

ANNEX 3. UNITATS ESTRATIGRÀFIQUES

Intervenció arqueològica

Carrer dels Àngels, 1-1b, carrer Peu de la Creu, 2. (codi 051/12)
Barcelona, Barcelonès

UE 1

Definició Estructura

Descripció Paviment actual format per rajols de pòrtland de 60x40x7 i asfalt.

Seqüència física Cobreix a: 2

Interpretació Nivell de circulació actual.

Cronologia Segle XX

UE 2

Definició Estrat

Descripció Argila marró amb poca compactació.

Seqüència física Cobert per: 1
Cobreix: 3, 4 i 5

Interpretació Estrat d'anivellament.

Cronologia Segle XX.

UE 3

Definició Estructura

Descripció Mur disposat de nord-oest a sud-est, visible en 80 cm de longitud, 55 cm d'amplada i 7,65m de profunditat. Tècnica constructiva de maçoneria.

Seqüència física Cobert per: 2

Interpretació Mur oriental de tancament de l'antic convent de les Monges Mínimes.

Cronologia Segle XVII-XIX.

Intervenció arqueològica

Carrer dels Àngels, 1-1b, carrer Peu de la Creu, 2. (codi 051/12)
Barcelona, Barcelonès

UE 4

Definició Negativa

Descripció Rasa.

Seqüència física Cobert per: 3
Talla a: 5

Interpretació Rasa de construcció del mur UE 3.

Cronologia Segle XVII-XIX

UE 5

Definició Estrat

Descripció Argila marró fosc amb molta compactació.

Seqüència física Cobert per: 3
Tallat per: 4

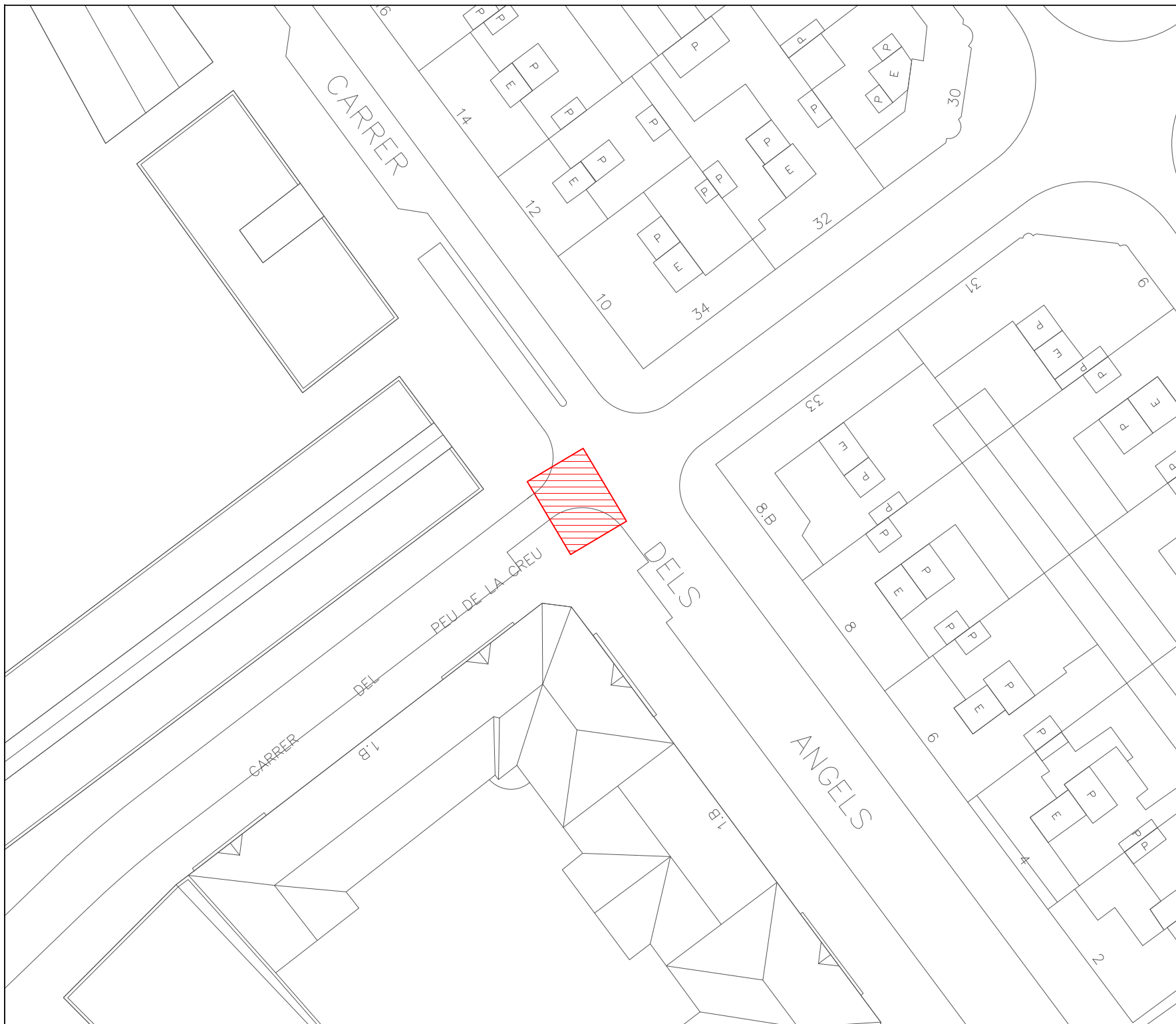
Interpretació Funció indeterminada.

Cronologia Indeterminada

Intervenció arqueològica

Carrer dels Àngels, 1-1b, carrer Peu de la Creu, 2. (codi 051/12)
Barcelona, Barcelonès

ANNEX 4. DOCUMENTACIÓ PLANIMÈTRICA



Legenda

 Zona d'actuació



Lloc de la Intervenció

Carrer dels Àngels, 1-1b, carrer Peu de la Creu,
2.
Barcelona (Barcelonès)

Codi: 051/12

Promoció i Financament

AGBAR. Societat General d'Algües de
Barcelona

Direcció Arqueològica

Dídac Pàmies Gual

Títol del Plànol

Àmbit d'actuació

Escala

A4 1:500

Sistema de referenciació geogràfica:
UTM Zona 31 Hemisferi Nord amb Datum ED 50

Data

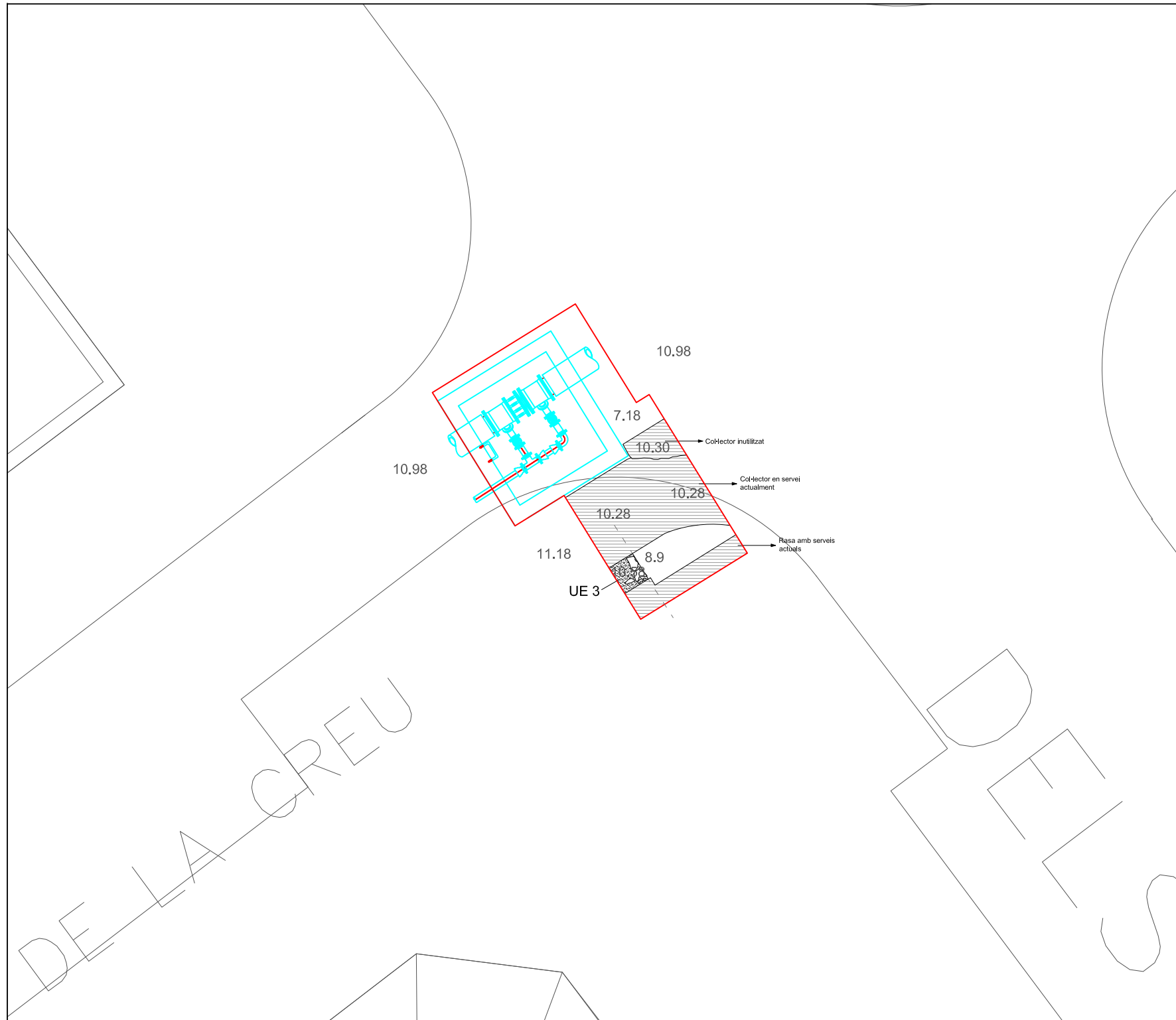
Juliol de 2012

Núm. plànol

1

Full

1 de 1



Llegenda

- Limit obertura
- Arqueta ja existent
- Contorn estructura
- Serveis contemporanis



Lloc de la Intervenció

Carrer dels Àngels, 1-1b, carrer Peu de la Creu,
2.
Barcelona (Barcelonès)

Codi: 051/12

Promoció i Finançament

AGBAR. Societat General d'Algües de
Barcelona

Direcció Arqueològica

Dídac Pàmies Gual

Títol del Plànol

Restes loclitzades

Escala

A4 1:100

Sistema de referenciació geogràfica:
UTM Zona 31 Hemisferi Nord amb Datum ED 50

Data

Juliol de 2012

Núm. plànol

2

Full

1 de 1